

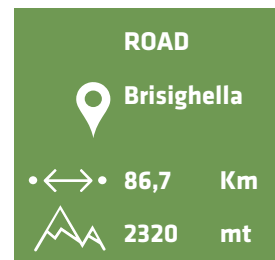
#nature



Un palcoscenico naturale integro, fruibile e spettacolare è il fiore all'occhiello che accomuna tutti i percorsi IF Cycling. A pochi chilometri dalle cittadine sulla Via Emilia, colline, vallate, parchi e oasi naturali accompagnano le ruote della bici senza soluzione di continuità. Territori dove uomo e natura convivono armoniosamente.

An intact natural theatre stage, accessible and spectacular, is the cherry on the cake shared by all the IF Cycling itineraries. Just a few miles from the small towns on the Via Emilia, your bike wheels are uninterruptedly alongside hills, valleys and natural oases. Territories where man and nature live together in harmony.

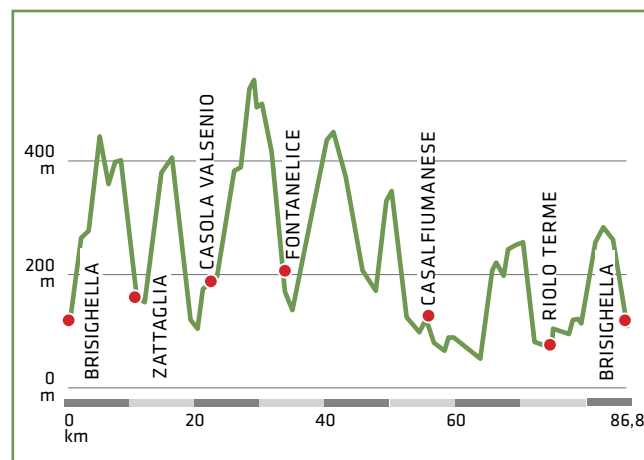
#nature1



Brisighella - Rontana - Zattaglia - Mongardino - Casola Valsenio - Prugno - Fontanelice - Valsellustra - Casalfiumanese - Codrignano - Riolo Terme - Villa Vezzano - Brisighella

La Vena del Gesso, un parco naturale unico con i suoi crinali argentei disegnati magicamente dall'argilla; un habitat ricercato dai naturalisti, per la presenza di rare presenze floreali. Il percorso attraversa 3 vallate, transitando su crinali e stradine che si inerpicano sotto i dorsali argillosi, in ambienti integri e selvaggi. 80 km di immersione completa nella una natura inconfondibile di una piccola ma affascinante catena montuosa.


The Chalk Vein, a unique nature park with its silvery crests magically drawn by clay. A habitat sought after by naturalists for the rare flowers found there. The itinerary crosses three valleys, along crests and small roads that climb beneath the clayey ridges in wild and unspoilt environments. 80 kilometres of total immersion in the unmistakable nature of a small but fascinating mountain chain.



#nature1

Scansiona il codice QR per scoprire tutti i punti di interesse e scaricare il file gpx dell'itinerario

Scan the QR code to discover all the points of interest, and download the gpx file of the itinerary



GeolF

1 Brisighella, Parco geologico Cava del Monticino

1 Cava del Monticino Geological Park

Un museo geologico all'aperto, in una ex cava un tempo adibita all'estrazione del gesso.

An open air geological museum in a former gypsum quarry.



2 Brisighella, Parco Vena del Gesso e Monte Mauro

2 Chalk Vein Park and Monte Mauro

La più grande catena di gesso selenitico in Europa, ricca di grotte, e viste spettacolari.

Europe's largest gypsum selenite chain, with a wealth of grottoes and spectacular views.



3 Fontanelice, Riva dei Cavalli

Scenografica formazione rocciosa con aspetti di alto interesse geologico e naturalistico.

Picturesque rocky formation with highly interesting geological and natural aspects.



4 Riolo Terme, Grotta di Re Tiberio - Grotto of King Tiberius

Le testimonianze archeologiche attestano una presenza umana protratta da millenni.

Archaeological evidence bears witness to thousands of years of human presence.

